Photos des IDJEURS ou des GHOBRI du temps de la France.

Lundi 8 décembre 2008, par Claude GRANDJACQUES

Pendant une centaine d'années,
l'histoire de cette région de Grande Kabylie
a été liée à celle de la France.

* *
*

Ces photos ont été prises alors que bientôt demain
allait être un autre jour avec l'indépendance.

* *
*

Elles sont la propriété de Roger ENRIA,
alors sous lieutenant appelé.
*Roger qui a écrit « **Les Chasseurs de l'Akfadou : Kabylie 1955-1962** », m'a communiqué spontanément*
son album photographique pour mise en ligne.

* *
*

Je les restitue en respectant l'ordre chronologique
et les légendes en pensant faire plaisir
à la population des Idjeur ou des Ghorbi..

La beauté, la confiance et la sérénité.

Que cette photo extraordinaire d'une jeune maman des Idjeur nourrisse les relations entre nos différentes communautés.

Merci à Serge de me l'avoir communiquée et au photographe d'avoir su fixer pour l'éternité ce tableau tout en grâce et en pureté, révélant la tendresse et la confiance dans l'avenir.

Je suis heureux d'en faire retour aux Idjeur et aux Ghorbi.

La magie d'Internet opère un peu plus tard, Claude Marianne, qui a été sous-lieutenant au poste à Tifrit n'ait ou Malek, après avoir consulté le site de Miages-djebels, m'a envoyé spontanément quelques photos à destination de la population.

Bien qu'ayant pour règle de ne pas publier de photos de militaires en armes, je fais une exception avec cette présentation de patrouilles à ski.

En effet si les hivers dans cette région sont aussi rigoureux que dans nos montagnes des Alpes, la pratique du ski de randonnée ne doit pas être encore très répandue.

Amitiés aux habitants des villages des Aït Ghobri.

Claude.

Photos de Roger Enria.



Un jour nouveau va prochainement se lever.

La tour de protection du pont de Youssouf.

Mokrea.

Café maure, lieu de l'embuscade du 9 mars 1959.

Col de Tagma.

Le poste de Mahagga.

Aït Zellal, la mosquée.



Iffira, PC du 27e BCA.

Aït Zellal, le poste militaire.

Aït Salah, ruelle.



La forêt d'Akfad ou, vue de Tiffrit.

Poste d'Haoura.



Poste de Tiffrit n'Aït ou Malek.

Aït Aïcha avec la DZ.

Le village d'Aït Aïcha.

A la sortie d'Igrafne,
en montant vers Aït Aïcha en hiver.

Construction de piste par le génie
sous la protection des Chasseurs.

Gorges de Pakestro.

Le confort des pistes de l'Akfadou.

La Main de la Fatma de profil.

Haoura avec la Main de la Fatma.

Haoura sous la neige.



Beni Zikki.

Le massif
du Beni Zikki.

Le poste
d'Aït Megeve.

Piste touristique.

Le pont de Boubehir.

Le poste
d'Aït Megeve
(1000 m d'altitude).

Le Beni Zikki
avec à droite
la Main de la Fatma.

Départ d'opération en forêt d'Akfadou.

Ait Megère.

Le poste de Mahagga.

Vue d'Igraine en direction de l'ouest avec la piste conduisant à Iffigha.

Vue d'Igraine sur la crête au fond le village de

Intérieur d'une maison kabyle (lit à même le sol, berceau suspendu).

Soirée d'hiver la famille rassemblée autour du kanoun.

Réserve à grains et à farine.

Filage de la laine de mouton.

Ecole d'Ighraïne. La classe surchargée, classe en plein air.

Moulin et pressoir à huile.

Un groupe de jeunes femmes revenant de la fontaine.

Transport de bois.

Transport de terre pour le jardinet
au moyen d'écorce de chêne-liége.

Femmes revenant de la fontaine.



Départ pour les travaux des champs.

Départ pour les travaux des champs.

Ait Salah.





Direction pont de Boubehir.



Piste au petit bois.



Aït Salah.

Direction d'Aït Aïcha.



1440.

Direction Tabourt.

1052 et Tiffrit.

Vue sur Moknea.

Beni Zikki et Main de la Fatma.



Igraïne, piste menant au Cyclope.



Col du Tizi Tamont.

Igraïne.

Réunion de village.

Jeunes kabyles dans la cour de l'école.



Elèves de l'école.



Igraïne la djemaa école.



troupeaux et bergers.



Igraïne le village.

Au cyclope.

Aït Salah.





Le cyclope.

Direction Mahagga.

Construction piste Akfadou.

Troupeau au cyclope.

Direction la cote 1000.

Photos de Claude Mariane.

Poste d'Ait Aïcha, vue de la DZ



Poste de Tirrit n'ait ou Malek

Patrouilles à ski
(3e compagnie, 27e BCA).

Victorine et les marcassins ou «le petit zoo de Tifrit».

Petit Kabyle de Tifrit.

Ir il Bou Kiassa.

Sourires d'enfants de Tifrit.



Poste de Tifrit n'ait ou Malek.

Iril Bou Kiassa et crêtes de Fort National.





Zaouia de Tifrit.

Forêt d'Akfadou.

Iguersafen et col d'Akfadou.

Djebel Affroun.

Médecin Aspirant THIERLEMONT

Sourires d'enfants

□□□□□□□□ Fin de l'Album